


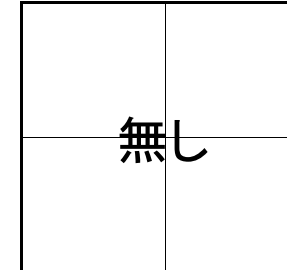
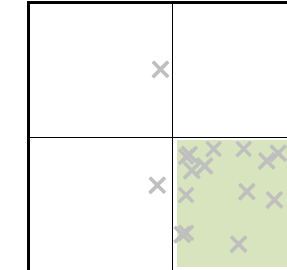
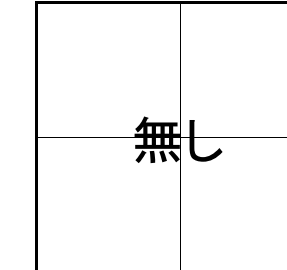
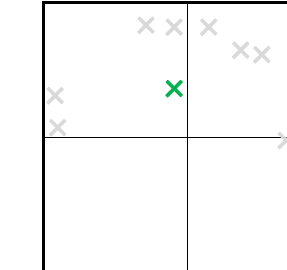























観察日 平成26年4月2日

(設置日から 1469 日経過)

※11月末に区画の周りの草刈りをしました。

別紙1

| 区画1  | 区画2   | 区画3   | 区画4  | 区画5  | 区画6   | 区画7   |
|--|---|---|--|--|---|---|
| 除草剤<br>草の分布<br> | 芝(テフシート)<br>草の分布<br> | 防草シート<br>草の分布<br> | マグネシウム系<br>草の分布<br>無し<br> | セメント系<br>草の分布<br> | 張りコンクリート<br>草の分布<br>無し<br> | クラッシャーラン<br>草の分布<br> |
| 土の分布<br>        | 土の分布<br>             | 土の分布<br>          | 土の分布<br>                  | 土の分布<br>          | 土の分布<br>                   | 土の分布<br>             |
| 状況写真(遠景)<br>  | 状況写真(遠景)<br>       | 状況写真(遠景)<br>    | 状況写真(遠景)<br>            | 状況写真(遠景)<br>    | 状況写真(遠景)<br>             | 状況写真(遠景)<br>       |
| 状況写真(近景)<br>  | 状況写真(近景)<br>       | 状況写真(近景)<br>    | 状況写真(近景)<br>            | 状況写真(近景)<br>    | 状況写真(近景)<br>             | 状況写真(近景)<br>       |
| コメント   | コメント  | コメント  | コメント<br>硬度計により測定<br>メッシュ1 36mm<br>メッシュ2 38mm<br>メッシュ3 35mm<br>メッシュ4 36mm                                     | コメント<br>硬度計により測定<br>メッシュ1 30mm<br>メッシュ2 38mm<br>メッシュ3 30mm<br>メッシュ4 24mm                             | コメント  | コメント  |